



TRINDADE  
Norte da Ilha  
Centro  
Av. Beira-Mar Norte  
Shopping

SANTA MÔNICA  
Itacorubi  
CCA/UFSC  
UDESC


TRINDADE  
Agrônoma  
CIC  
TITRI

SERRINHA

CÓRREGO GRANDE  
Leste da Ilha  
Jardim Anchieta  
Lagoa da Conceição  
Parque Ecológico do Córrego Grande  
Estação de Maricultura/UFSC

CARVOEIRA  
Saco dos Limões  
Centro/Túnel

PANTANAL  
Sul da Ilha  
Campeche  
Centro/Túnel  
Aeroporto  
Fazenda Experimental  
da Ressacada/UFSC



Escala Aproximada 1:5000













UNIDADES ADMINISTRATIVAS  
E ACADÊMICAS

- 1 EFI - Espaço Físico Integrado
- 2 Colégio de Aplicação
- 3 DAE - Departamento de Administração Escolar  
PROAD - Pró-Reitoria de Administração  
PROEX - Pró-Reitoria de Extensão  
PROPEQS - Pró-Reitoria de Pesquisa  
PROPLAN - Pró-Reitoria de Planejamento e Orçamento  
SINTER - Secretaria de Relações Internacionais
- 4 DAC - Departamento Artístico e Cultural
- 5 LABUFSC - Laboratório de Apoio ao Aluno da UFSC  
PRAE - Pró-Reitoria de Assuntos Estudantis
- 6 Gabinete da Reitoria  
Ouvidoria  
PROGRAD - Pró-Reitoria de Graduação  
PROPG - Pró-Reitoria de Pós-Graduação  
SEAI - Secretaria de Aperfeiçoamento Institucional  
SEGESP - Secretaria de Gestão de Pessoas
- 7 NDI - Núcleo de Desenvolvimento Infantil
- 8 MARQUE - Museu de Arqueologia e Etnologia/UFSC
- 9 Planetário
- 10 DCE - Diretório Central dos Estudantes
- 11 SECULT - Secretaria de Cultura
- 12 Piscinas
- 13 Ginásios Esportivos
- 14 DESEG - Departamento de Segurança

CENTROS DE ENSINO

- CCB - Centro de Ciências Biológicas
- CED - Centro de Ciências da Educação
- CCS - Centro de Ciências da Saúde
- CFM - Centro de Ciências Físicas e Matemáticas
- CCJ - Centro de Ciências Jurídicas
- CCE - Centro de Comunicação e Expressão
- CDS - Centro de Desportos
- CFH - Centro de Filosofia e Ciências Humanas
- CSE - Centro Socioeconômico
- CTC - Centro Tecnológico

SERVIÇOS

-  Alimentação
-  Ponto de Ônibus
-  Agência bancária / Caixa eletrônico
-  Informação
-  Farmácia
-  Estacionamento
-  Correios
-  Hospital
-  Bicicletário
-  Biblioteca Setorial

PRODUÇÃO:

UNIVERSIDADE FEDERAL DE SANTA CATARINA  
Diretoria-Geral de Comunicação/GR  
Coordenadoria de Design e Programação Visual  
Coordenação: Airtton Jordani | Supervisão: Audrey Schmitz  
Projeto Gráfico: Aline Alberti, Matheus Laste e Milene Antunes  
Apoio: DPAAE/PROPLAN  
Impressão: Imprensa Universitária.  
Distribuição Gratuita | Janeiro de 2014  
O mapa da Ilha de Santa Catarina foi desenvolvido a partir do projeto de Igor  
Dias e Mateus Prestes - LABTATE e AGECOM, 2009.